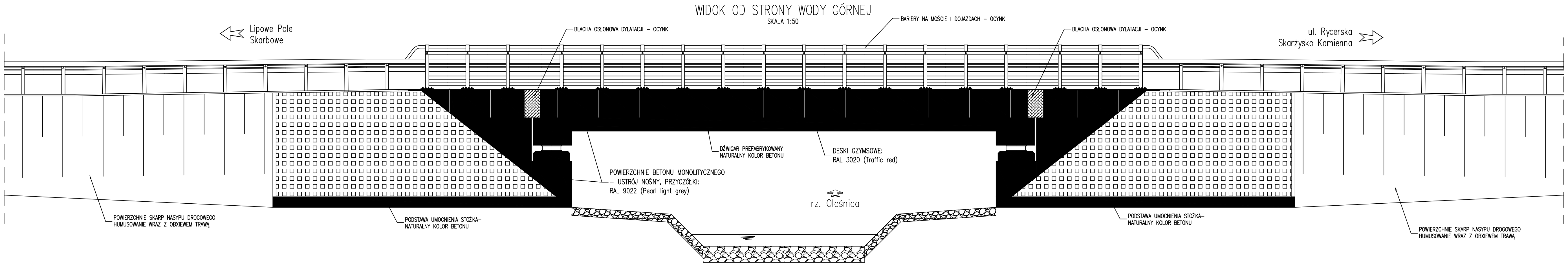
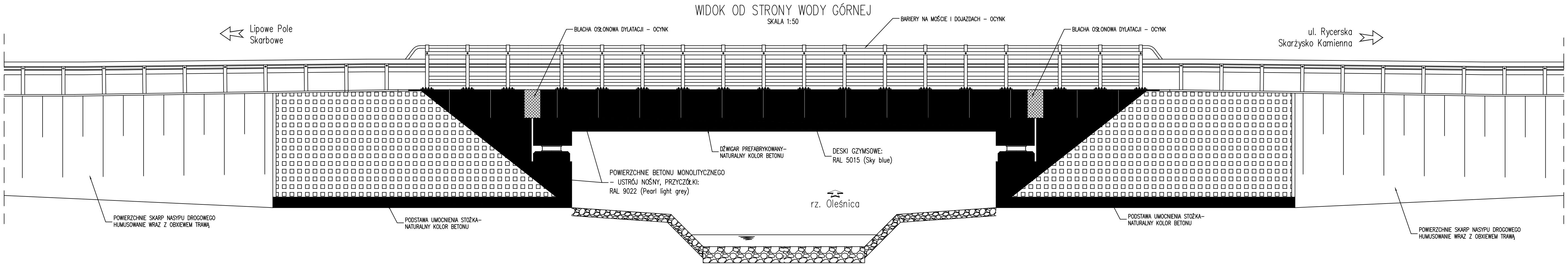


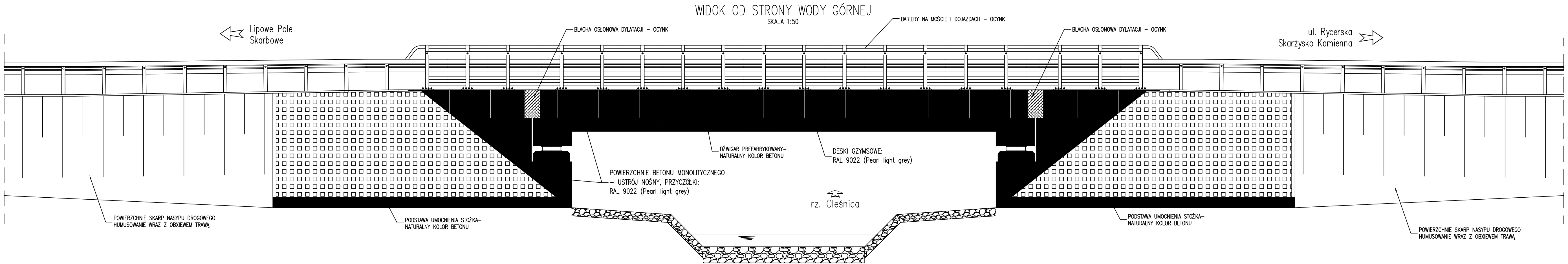
WARIANT NR 1



WARIANT NR 2



WARIANT NR 3



UWAGA!
PRZEDSTAWIONE KOLORY NALEŻY RAKTOWAĆ JAKO ORIENTACYJNE.
DOKŁADNE OKREŚLENIE KOLORYSTYKI TYLKO NA PODSTAWIE
WZORNIKA KOLORÓW RAL

Inwestor:	Powiat Skarżyski ul. Konarskiego 20, 26-110 Skarżysko – Kamienna			
Opracowanie:	GEO – PROJEKT INWEST SP. Z O. O. ul. Układowa 139 23-200 Krasnik			
Temat:	Rozbudowa drogi powiatowej w Lipowym Polu Plebańskim i Skarbowym na odcinku od ulicy Ryckiej do skrzyżowania z drogą powiatową nr 05551 wraz z przebudową obiektu mostowego na rzece Olesnica			
Lokalizacja:	Om. Skarżysko – Koscielna, Skarżysko – Kamienna, pow. skarżyski			
Studium:	KONCEPCJA	Drum:	Droga/konstrukcja	
Brano:	Imię i nazwisko:	Nr uprawnień:	Podpis:	Data:
Opracował:	mgr inż. Daniel Kędzierski	148/0206/PMB/16		03.2022 r.
Sprawił:	mgr inż. Aleksander Piętko	148/0206/PMB/16		
Skala:	Tytuł rysunku:			Nr rys.:
1:50	KOLORYSTYKA MOSTU			30